

# 开封市城乡一体化示范 区地下文物调查报告

---

开封市文物工作队  
开封市宋城文物保护服务中心  
开封市城乡一体化示范区管委会

2018年8月

# 目 录

一、开封城乡一体化示范区概况 .....	3
二、工作缘起 .....	4
三、调查方法及步骤 .....	7
(一) 工作方法.....	7
1、参考历史文献和地方史志.....	7
2、对地名的思考.....	8
3、走访群众.....	9
4、总结以往成果.....	9
(二) 工作步骤.....	10
(三) 调查区域.....	11
1、地貌.....	11
2、调查范围.....	11
四、调查工作成果 .....	12
(一) 水利遗存.....	12
1、古河道.....	12
2、池苑遗存——金明池.....	18
3、护城大堤.....	20
4、桥梁及水利设施.....	21
(二) 古遗址.....	22
1、恒大童世界清代村落遗址.....	22
2、晖达清代建筑遗址.....	25
3、杏花营清代建筑遗址.....	26
4、泰山庙祠（台子庙）遗址.....	27
5、黄家寨古代村落遗址.....	29
6、横堤铺古窑址.....	30
(三) 古墓葬.....	30
1、刘昌墓.....	30
2、黑岗口水库（野场）墓群.....	34
3、东汇名城清代墓群.....	34
4、河南大学民生学院墓群.....	37
5、晖达新世界（演武庄）墓群.....	40
6、慧方公司（演武庄西地）清代墓葬.....	40
(四) 其他重要遗物.....	40
(五) 新发现的文物埋藏区.....	42
结语 .....	52

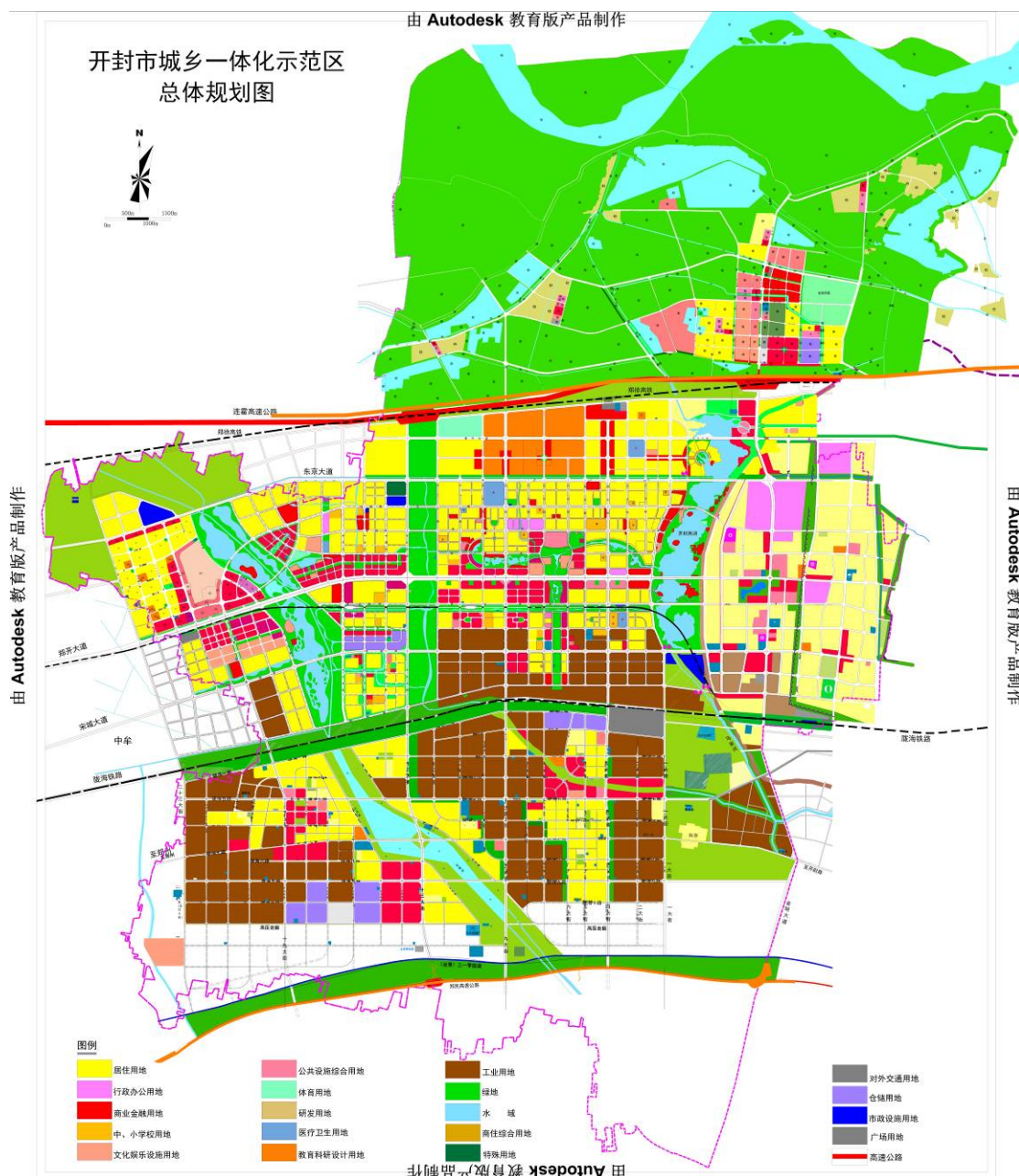
# 开封城乡一体化示范区地下文物调查工作 报告

## 一、开封城乡一体化示范区概况

开封城乡一体化示范区是河南省开封市下辖区，位于河南省开封市西部，地处东经  $113^{\circ} 52' 15'' \sim 115^{\circ} 15' 42''$ ，北纬  $34^{\circ} 11' 45'' \sim 35^{\circ} 01' 20''$ ，东起金明大道、西至中牟东边界、南至郑民高速、北至黄河大堤，面积约 287 平方公里。总人口 25 万人，辖 4 个乡镇（场）和 4 个办事处，共有 73 个行政村、28 个社区居委会。开封城乡一体化示范区作为郑汴城乡一体化示范区的重要组成部分，发展定位是建设内陆开发开放高地，打造“三化”协调发展先导区，形成中原经济区核心增长板块和最具活力的发展区域。下辖国家级开封经济技术开发区，拥有国家级空分设备特色产业基地、国家级科技企业孵化器，在中原经济区建设中以其独特的区位优势 and 战略定位，成为全省乃至全国政策聚集、目光聚焦、要素聚合的最前沿。

开封城乡一体化示范区空间布局和功能划分是：以连霍高速公路为界分为南北两部分，高速公路以北为沿黄生态文化旅游产业带，规划面积 68.3 平方公里；高速公路以南为城市发展区和产业集聚区，规划面积 218.7 平方公里。其中核心区总规划面积 121 平方公里，城市建设用地面积 83 平

方公里，可容纳人口 107 万人。规划开封城乡一体化示范区核心区按照相对独立的新城理念，突出体现四大功能：即陇海铁路两侧的第二产业区；沿郑开大道两侧的商务服务中心区；金耀路以北的生活区和马家河、运粮河两侧的休闲度假区。



开封城乡一体化示范区总体规划图

## 二、工作缘起

2017年11月4日，第十二届全国人民代表大会常务委员第三十次会议审议通过了关于修改《中华人民共和国文物保护法》等十一部法律的决定，自11月5日起施行。这是继2015年4月24日第四次修正后的又一次重要修改。

这次文物保护法修改是为了进一步推进简政放权、放管结合、优化服务改革，更大程度上激发市场、社会的创新创造活力，为“放管服”改革破除制度上的障碍。这次修改涉及文物保护法第二十条第二款，此条款删去了“将保护措施列入可行性研究报告或者设计任务书”。这一处修改只是将文物保护措施审批由项目核准的前置审批改为并联审批，对于文物保护单位实施原址保护的，文物保护措施审批不再作为建设项目核准的前置条件，只需在项目开工前完成，与项目核准并联办理，进一步优化了审批流程，审批效率也会有所提高。但是，由于文物是不可再生的重要文化资源，为了防止一些工程建设单位规避法律监管，这次修改仍然保留了文物行政部门的审批权，更重要的是增加了文物保护措施未经批准的不得开工建设的禁止性条款，有效弥补了由前置审批改为并联审批可能产生的监管问题，对于加强文物保护是有利的，很好地体现了“放管服”改革的原则。“既做减法，也做加法”，在取消相关审批事项的同时，补充了相应的事中事后监管措施。

开封是八朝古都，是国务院首批公布的二十四座历史文

化名城之一。悠久的历史 and 灿烂的古代文明，为开封留下了诸多重要的古遗址和古墓葬。近年来，随着城市建设的高速发展和城市规模的迅速扩张，尤其处在最前沿的开封城乡一体化示范区的地下文物保护工作面临着严峻的挑战。为进一步加强地下文物保护，并大力推进“放管服”改革，开封市文物局委托开封市文物工作队和开封市宋城文物保护服务中心，依照《文物保护法》等相关法律法规，借鉴国内文物保护先进城市的做法，组织专门力量，2017年5月开展了中国（河南）自贸区开封片区的地下文物调查工作，取得了一定成效。现在在此基础上，通过实地调查并结合之前的田野考古资料、文物普查成果以及地方历史文献记载，开展开封城乡一体化示范区的地下文物调查工作。

加强主动的考古调查，是当今城市化高速发展大环境下的必然要求。开展文物调查，明确文物埋藏区更是开发建设单位的迫切需求，不少工程项目因为发现重要遗迹而拆除新建建筑物、调整规划建设方案，造成了很大的经济损失。此次调查将有助于对有可能阻碍审批进行的文物保护问题予以提前预判，减少不可控因素，共同推动建设项目快速启动；有助于相关职能部门科学划定土地出让范围和制定规划控制要求，使城乡一体化示范区规划建设更加科学合理；有助于避免因发现重要文物遗迹而给开发建设单位造成损失，理清保护和开发的轻重缓急；有助于今后考古勘探与发掘工

作的顺利开展，减少文物勘探、发掘中的无用功，提高考古工作效率。

### 三、调查方法及步骤

考古调查是田野考古的重要工作，它是勘探和发掘的准备，是文物保护的基础。它能在基本不破坏遗存的情况下，发现和获取遗存资料。调查虽不能如发掘般对某一处遗存做深入透彻了解，但是能发现新的遗存，可以了解某一种遗存在广大地域内的分布范围和状态。

本次调查是对开封城乡一体化示范区地下文物的全面普查，即在开封城乡一体化示范区，对不同时代不同性质的遗存进行普遍调查，目的是查清该区域有何古代遗存，了解它们的分布、性质、保存情况。根据调查结果，可以确定保护和发掘的轻重缓急。

此次调查时间紧、任务重，以查阅资料和地面踏查为主，只能大致了解遗存分布，具体的范围、性质、保存情况还需以后的文物勘探和发掘工作来补充。

#### （一）工作方法

结合开封地区地下文物埋藏特点，应注重运用以下调查方法：

##### 1、参考历史文献和地方史志

开封城在考古学中以“城摞城”闻名于世，之所以有“城摞城”之称，除了城址遗存在历史上受黄河水患影响保存较

好外，另一个重要原因就是宋代以后开封城城墙、主要道路的平面位置基本没有发生位移。开封地区历史文献记载某处重要遗存的位置多以城墙或城门作为参照，这就为我们探寻古代遗存位置提供了重要线索。如我们在调查汴河过程中发现的泰山庙遗址，在村庄中发现有关于泰山庙的碑刻，碑文中记载了泰山庙祠位于开封城西约 30 里处，结合勘探和实地踏查、走访，最终确定了泰山庙遗址的位置。

通过查阅文献资料，提取出若干对城乡一体化示范区调查有用的信息：上古时期，开封城乡一体化示范区这一带有较为大的湖泊——圃田泽。其形成的直接原因，就是黄河在其南岸较低洼地区形成的滞洪区；北宋时期，这里分布有多处官私园林。元代元军为了牧马在城郊多处建马场，城乡一体化示范区西郊乡野场等村皆以其得名。清康熙元年（1662 年）重修开封城，四郊系建窑烧砖地。光绪二十七年（1901 年）慈禧太后和光绪帝自西安“回銮”途径开封城郊，令农民在城西一带大修御路。在调查中可以以寻找清代道路和窑址为突破口。

## 2、对地名的思考

地名是不同历史时期形成的，是一个地区历史文化的标签。开封城乡一体化示范区的许多地名有的源于特殊的地理地貌，如刘李岗、刘满岗，为了躲避黄河水患人们往往寻求高地生活，因此与“岗”有关的地名多分布有古代遗存。有



的地名源于文物古迹：或与古河道有关，如汴河堤村、斗门村等；或与古建筑有关，如寺圪垱村、安墩寺村、王府寨村；或与古墓葬有关，如刘坟、赵坟、良坟等；有的地名来源于神话传说、著名历史人物事件等，如秫米店村与“王莽赶刘秀”有关。

### 3、走访群众

开封城周边地区淤埋有许多明清时期村落遗址，由于距今年代较近，很多村庄被淤埋的历史事件口耳相传至今，我们在调查过程当中应注意多走访当地群众，尤其是村内的长者，可以从他们口中得到很多线索，而这些信息也往往在文献和发掘工作中得到了印证。如刘昌墓的发现就是据村民提供该处为一大墓，刘坟村就是由该墓园的守茔户发展而成的。

### 4、总结以往成果

开封城乡一体化示范区的考古工作开展以久，70年代在此进行过文物普查，90年代初开封市宋城文物保护中心就曾在城乡一体化示范区开展北宋东京城金明池遗址的勘探工作。2005年，开封市文物工作队借助大运河申遗这一时机，提出了《开封地区运河文化遗产调查》这一工作课题并取得了丰硕的成果。调查工作正式始于2007年，于2015年调查结束。通过此次专题调查，深入了解了开封地区汴河故道的分布范围并发现了多处相关遗存。当年运河专题调查区域中

开封西区部分基本上在汴西城乡一体化示范区调查范围之内。近年来，随着开封城乡一体化示范区基本建设的加速，每年在城乡一体化示范区进行的文物勘探就有几十处，远远超于老城区。勘探后抢救性发掘了许多重要村落遗址和墓葬，出土了大量文物。以往的工作成果为此次调查提供了丰富的线索：如在开封城乡一体化示范区范围内发掘的清代中晚期遗址和墓葬，埋藏深度多在地表下 3—4.5 米处。

## （二）工作步骤

按照调查工作的进展，此次调查工作可分为三个阶段，即调查准备——实地踏查走访（勘探）——编写调查报告。

第一阶段的工作（2017 年 10 月 25 日-10 月 31 日）主要是将相关的史料、地方志的材料、民俗的材料、以往的文物工作成果尤其是已进行调查和钻探的材料进行收集和汇总，编出资料目录，以备学习和查鉴。同时还根据需要配备好交通工具，GPS 定位仪、电脑、调查用的手铲、探铲、钻探用各种记录纸、图纸、相机、摄像机、各种绘图用的绘图板和笔，以及相应的测绘工具、拓片工具等。

第二阶段的工作（2017 年 11 月 1 日-11 月 15 日）主要是根据计划首先对调查区域进行徒步普查，深入现场和沿线村庄进行走访，目的是寻找线索、确定重点区域和关键节点。然后对重点区域和关键节点进行钻探，同时根据情况确定试掘地点。最后对所有有价值的区域和节点进行测绘，并在地

图上进行标注。在工作过程中，随时做好采访记录卡、调查发现遗物表（对发现的遗物进行拍照、测量、绘图、定位、记录或拓片）、遗迹表（对发现的遗迹进行拍照、记录、绘图、测量、定位）等。为了做好记录工作，调查组根据并借鉴《全国重点文物保护单位记录档案工作范围》、《全国重点文物保护单位记录档案著录说明》和《第三次全国重点文物普查不可移动文物登记表》的有关规定、说明和要求等规范本次的调查记录，利用 GPS、数码照像、摄像等技术对调查点、钻探点进行资料采集。

第三阶段（2017 年 11 月 16-11 月 26 日）主要是对调查和钻探结果进行系统总结，尽快编写调查报告。

### （三）调查区域

#### 1、地貌

开封城乡一体化示范区地处豫东平原，黄河下游大冲积扇南翼，地势平坦，属黄河冲积平原，第四系全新地层，其成因为黄河冲积物，海拔 69 米至 78 米，地势西高东低。通过以往的勘探发掘可知，城乡一体化示范区耕土层多因建设取土被扰，扰土层下有 2-3 米深的淤沙层，部分区域淤沙层因取沙卖沙而缺失。

#### 2、调查范围

此次调查范围为开封城乡一体化示范区，开封城乡一体化示范区东部因起步早，已基本转为城市用地，以居住区、

办公区、工业园区为主。加之以往的文物勘探和发掘工作在东部、中部区域开展较多，而城乡一体化示范区的北部、南部及西部仅有个别地段为配合基建进行过文物勘探，其余地段均未开展过文物勘探，且多保持自然村落的原始地貌，因此城乡一体化示范区北部、南部、西部需采用拉网式全面调查，且作为调查工作的重点区域。此次城乡一体化示范区调查对前期大运河调查和自贸区开封片区文物调查的重复区域进行复查，希望在原有基础上能够有新的收获。经过前期的查阅资料，确定寺枣林村、八店村、圪垯村、王府寨村、为此次调查的重点。

#### **四、调查工作成果**

通过对开封城乡一体化示范区范围内的系统调查，结合已有考古工作成果，共发现古代遗存 19 处，其中包括水利遗存 7 处，古遗址 6 处，古代墓葬（墓地）6 处。同时新发现文物可能埋藏区若干处。现将调查成果简述如下：

##### **（一）水利遗存**

##### **1、古河道**

##### **（1）汴河故道**

隋代开凿的京杭大运河是我国古代沟通江淮、贯通南北的一条交通大动脉。大运河全程共分永济渠、通济渠、邗沟、江南河四段。当时，通济渠由于紧邻汴州（开封），故又名汴水、汴河。唐代，通济渠更名为广济渠，成为输送江淮财

赋的主干，为汴州城的发展提供了条件和保证。宋代称汴河，更是与东京城有着极其密切的关系。明崇祯十五年（公元1642年），开封又遭黄河水淹，这次洪水过后，开封段的汴河基本上全部消失在地表以下。

2007—2015年，开封市文物工作队对汴河故道进行了系统调查，基本上查清了运河故道的位置、走向、地表现状等基本信息。运河故道开封段全长80公里左右，自郑州中牟境进入后，自西向东依次经过开封市汴西城乡一体化示范区、开封老城区、开封县、杞县，然后进入商丘睢县，其中开封市段25公里左右。开封城乡一体化示范区内运河故道基本上与今天的郑开大道相临近，在西干渠至斗门段位于郑开大道北侧，在斗门以东河段位于郑开大道南侧。

以前的文物调查勘探资料显示，开封市城区内的运河故道北宋时期河床距今地表9—14米，明代断流前的河床距今地表深约7.5—11米。河床的宽度，州桥遗址两侧为16米，其他地段为14—23米。据此推测，开封城乡一体化示范区汴河宽度应不小于16米，河床深度应不深于14米。

运河遗产调查过程中发现与汴河有关的现代村庄2处，1处为汴河堤村，另1处为斗门村。汴河堤村位于今天开封城乡一体化示范区杏花营乡，是郑州市中牟县与开封市接壤的地方，坐落在郑开大道路南侧约50米处。虽然在汴河堤村未发现与汴河故道相关的遗存，但后来探明的汴河故道范

围证实了该村庄就坐落于汴河故道南岸。

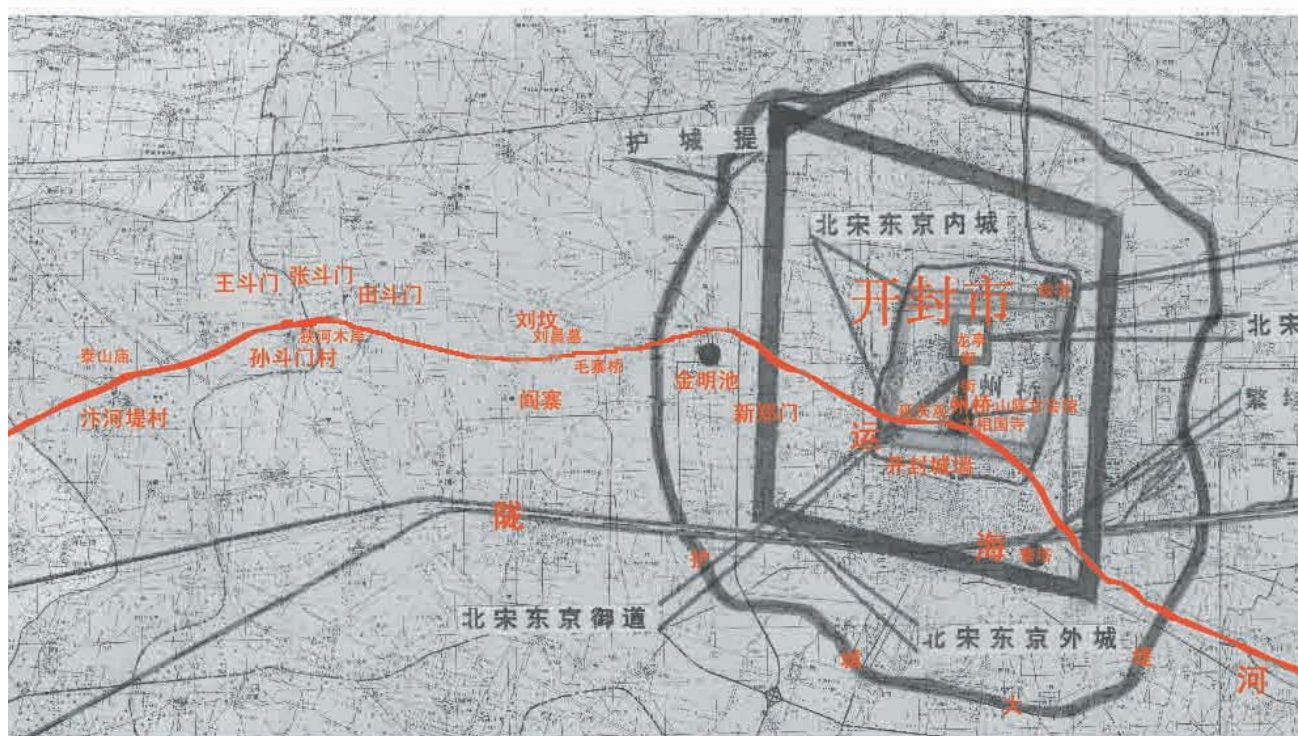
斗门村有五个小村组成，分别是孙斗门、王斗门、张斗门、韩斗门、田斗门，其中孙斗门位于最南侧。

斗门是一种常见的水利设施，指在堤、堰上所设的放水的闸门，或横截河流，用以壅高水位的闸门。《宋史》卷94《志第47·河渠四·元丰六年八月》记载，“六年八月，范子渊又请‘于武济山麓至河岸并嫩滩上修堤及压埽堤，又新河南岸筑新堤，计役兵六千人，二百日成。开展直河，长六十三里，广一百尺，深一丈，役兵四万七千有奇，一月成。’从之。十月，都提举司言：“汴水增涨，京西四斗门不能分减，致开决堤岸。今近京惟孔固斗门可以泄水下入黄河。若孙贾斗门虽可泄入广济，然下尾窄狭，不能尽吞。宜于万胜镇旧减水河、汴河北岸修立斗门，开淘旧河，创开生河一道，下合入刁马河，役夫一万三千六百四十三人，一月毕工。”诏从其请，仍作二年开修。七年四月，武济河溃。八月，诏罢营闭，纵其分流，止护广武三埽。”

从上文中我们可以看出，北宋时期，在东京城西的汴河之上就有五个斗门，其中提到名称的有“孔固斗门”和“孙贾斗门”两处。今天的斗门村是否来源于此，虽然还无法考古证实，但从地名的演变上看，还是有很大可能的。

但在开封市地方志编撰的《开封郊区地名》一书中，提到孙斗门村时是这样记载的：孙斗门村“在开封市区西 11.5 公里，北宋时期称孙贾村，始建未详。北临汴河，为调节汴河水势，于此修建斗门，称孙贾斗门。后村与斗门为河患冲淤毁废。明代重建，改称孙贾斗门。清道光二十三年河患，贾姓外迁。再次更名，称今名。”

综合以上各方面证据来分析，汴河故道在汴西城乡一体



汴河故道开封段走向及范围

化示范区内分布范围基本上沿今郑开大道两侧分布无疑。



汴河故道开封西区段卫星示意图

## (2) 运粮河

运粮河位于开封西区十六大街与十八大街之间，为涡河的一段支流，发源于中牟县境内黄河南岸，向东南穿杏花营、仙人庄、西姜寨、朱仙镇等乡（镇），最后于祥符区大李庄乡的四合庄入涡河，在境内全长 35.6 公里。是明清时期贾鲁河遗址，当时是河南对外联系的主要水路，尤其江淮一带的“么么茶米粟”须通过贾鲁河运往朱仙镇，再销散于汴及华北各省，故又名运粮河。后经数次黄河泛滥，至 1900 年



河道淤塞，遂无航行之利。

开封城乡一体化示范区内运粮河分为东西两股，该段河道长 700~750 米，河道宽 40~50 米，河道常年断流。

### (3) 马家河

马家河是惠济河上游主要支流之一。清代中期为排泄祥符县西部（即今开封城乡一体化示范区）地面内涝积水，初由当地高坡集（今已废）村马家倡导而开凿，故名。源于开封县杏花营农场北部西网村西北（原高坡村），运粮河东岸，东南流，穿过陇海铁路，到杏花营乡榆园村东进入郊区南郊乡，流经其南部，汪屯乡中部，在后伍村东北注入惠济河，全长 29.723 公里，市区长 16.363 公里，流域面积 150.3 平方公里。该河河底宽度平均 17 米，平均深约 3 米。河道淤积严重，河中芦苇阻水，堤防残缺不全，河水水质污染，亟待治理。



开封城乡一体化示范区内马家河、运粮河分布图

## 2、池苑遗存——金明池

金明池位于东京外城顺天门（即新郑门）外大街以北，即今汴西城乡一体化示范区演武庄一带，始建于五代后周世宗显德四年（957年）。池周9里30步，池西直径7里。初建时，沿池畔即修有台榭亭阁，以奉皇上御驾。真正的大规模建筑是在宋徽宗政和年间。经过大兴土木，宽台高楼临池拔起，卧桥津宇八面接风，一池碧水有无限风姿，引人入胜。靖康年间，金明池“毁于金兵”，池内建筑破坏殆尽，但故池尚在。之后，金明池屡遭兵燹水患，至明代后期，池已被

淤平，自此在地平线之上，金明池已了无踪影。

1982 年秋，北宋东京城顺天门（新郑门）遗址被探出，为找寻金明池大致方位树立了坐标。1993 年秋，开封市文物工作队运用机械钻探，基本搞清了金明池的位置和大致范围。金明池东岸位于东京外城西墙之西近 300 米处，池为东西向，呈近方形，东西长约 1240 米，南北宽约 1230 米，周长 4940 余米，与史载“方圆 9 里 30 步”大致吻合。底污泥距今地表深 12.5 米—13.5 米，厚度为 0.4 米—0.7 米，泥内包含众多的小蚌壳和个别白瓷片、腐草及蓝砖颗粒等。池底低于当时池岸 3 米—4 米，未探出池岸所砌之石，可能是在金明池废弃后被拆除。在池中心一带，距今地表约 10 米深处，普遍探出较多的蓝砖瓦块，面积约 400 平方米，但未发现建筑残基。



金明池位置示意图

### 3、护城大堤

开封护城大堤始建于元代延祐六年（公元 1319 年），建成于明景泰二年（公元 1451 年），周长 40 公里，平面形状近似圆形，堤宽六丈，高两丈余。大堤围绕开封城区一周而建，古时大堤主要作用为防洪，明清时期由于黄河水患严重，开封当地官员对大堤不断进行过修葺。

自贸区范围内的护城大堤为护城堤西段，该段大堤南北长约 480 米，堤宽 33—40 米，残高约 3 米。宋城路及汉兴路均穿堤而过，汉兴路段缺口宽约 190 米，宋城路段缺口宽约 230 米。

护城大堤是洪水不断威胁开封城和开封人民顽强抵御洪水灾难的见证，是开封城市的一部分，护城大堤当前虽然失去了抵御水患的功能，但是具有十分重要的历史价值和文物价值，保护护城大堤不受破坏对历史传承和保持开封古城的完整性具有十分重要的意义。

#### 4、桥梁及水利设施

##### (1) 毛寨桥

毛寨桥位于开封市城乡一体化示范区毛寨村北，现地表为村民卖沙取土层的大洼坑。距村民讲，挖沙时曾把该段河道挖出过，河道开口深 2—3 米，开口宽 20—30 米，填土全为沙土。该处传说有一石桥，现村中无人见到过。传说，该桥为清代闽浙总督王懿德捐资修造。

##### (2) 狭河木岸

所谓木岸是用树的枝稍做成捆，捆捆相连，放置在汴河河床两侧，用桩钉牢固，以束水势。该项工程从仁宗天圣九年(1031)开始，嘉佑元年(1056)开始全面推广，至英宗治平三年(1066)基本完成。为保证这项工程的规范化，宋廷政府还具体限定了汴河应天府至汴口段的木岸宽度：“河自应天府抵泗州，直流湍驶无所阻，惟应天府至汴口，或岸阔浅漫，宜限以六十步阔，于此则为木岸狭河，扼束水势令深驶”。狭河木岸措施的推行使得汴河流速加快，大大改善了汴河之上的运输状况。到了英宗治平三年（1066 年），木岸修成以

后，“旧曲滩漫流、多稽留覆溺处，悉为驰直平夷，操舟往来便之”。

此次发现的狭河木岸遗迹位于开封市西郊斗门村东，南距郑开大道 500 米左右，遗迹现处位置为一浅河道。河道呈西北—东南走向，宽窄不一，而遗迹所处位置正好为河道最宽处，该处积水深度有 2 米左右。所处位置西为一土路，西北为庄稼地，东北为一预制厂，西南为民居，其它方位均为田地。

经过调查得知，前些年，村民把河沟水抽干后，清晰见到一排木桩竖于河道内，木桩排列有序，呈西南—东北方向。而且在东西 500 米的范围内发现了三处木桩遗迹，综合各方面的情况推测，此处遗迹可能为狭河木岸的一部分。

## （二）古遗址

### 1、恒大童世界清代村落遗址

恒大童世界清代村落遗址位于开封西区郑开大道北侧，十八大街以南以西的区域。2017 年 4 月，为配合恒大童世界项目基本建设，开封市文物工作队委托开封市宋城文物保护服务中心在项目范围内进行考古调查及勘探，勘探过程中发现项目区域十四、十五地块内距地表 2.8—3.5 米深处存在大面积建筑基址。遗址南北长约 500 米，东西宽约 350 米。开封市文物工作队在了解情况后立即向上级主管部门进行了汇报。经国家文物局批准，河南省文物考古研究院委托开

封市文物工作队对该遗址进行了抢救性考古发掘。

发掘共分为 2 个区域进行，经过详细的发掘，第 1 发掘区内发现 2 处东西向并列分布的院落基址，院落布局及结构十分完整。第 2 发掘区内发现 3 处建筑基址。此次发掘过程中出土了大量铁质或木质生产工具及各类生活用品 300 余件。结合勘探资料和之前汴河故道调查情况进行分析，该村落遗址分布于汴河故道北岸。

对该村落遗址的发掘具有十分重要的意义，主要体现在以下几点：

第一，此次发掘的 2 处院落布局和功能较为明晰，出土遗物以生产工具和生活用品为主，真实还原了清代农村农业生产和社会生活情景。

第二，该清代村落遗址位于开封市与中牟县交界地带，临近运粮河及汴河故道，历史地理位置优越。勘探发现的清代村落遗址面积广阔，发掘清理的 2 处院落规模宏大，且出土遗物较丰富。这为当地地方史志研究提供了难得的第一手考古资料。

第三，该古村落毁于洪水，遗址保存较好，保留下来了 很多自然遗物，为当地水文环境史研究提供了宝贵的材料。



第 2 发掘区建筑基址



恒大童世界清代村落遗址发掘工作场景



## 2、晖达清代建筑遗址

开封晖达清代院落遗址位于开封市经济技术开发区二大街与金耀路交叉口晖达建设项目区南部，2016年10月份开封市宋城文物保护服务中心在配合该项目建设进行的文物勘探过程中发现该遗址。开封市宋城文物保护中心将勘探情况逐级上报并获得批准后，河南省文物考古研究院委托开封市文物工作队对该遗址进行抢救性考古发掘。发掘工作于2016年11月起开始，发掘面积约600平方米。发现的遗迹现象主要有建筑遗迹2处，埋藏深2.5-3米，遗迹上部直接为厚约2米的淤沙层所覆盖。第1处建筑遗迹位于遗址东半部，为3处房屋建筑基址，3处房屋基址东西向排列分布，残存基址均由砖砌而成，房屋南侧发现有房顶草木结构。中间房屋内发现有灶台等遗迹现象。第1处建筑遗迹内出土遗物有陶罐、陶盆、铁锅、磨盘、铁剑、锡质水烟壶等文物。第2处建筑遗迹位于遗址西南部，为1处面阔3间的房屋基址，房屋残存有四周墙体，墙体下半部为砖砌，上半部为土坯夯筑。房屋内及其周围出土有瓷碗、瓷罐、瓷瓶、砚台、陶盆、陶罐、陶灯、铁锅、“乾隆通宝”铜钱等遗物。房屋北侧出土树木若干棵，树干未完全腐烂。

从地层叠压情况分析，该遗址为一处洪水灾难遗址，从出土遗物特征来分析，遗址年代应为清代晚期。结合文献记载，清代晚期对开封城破坏最为严重的洪水灾难为清道光

二十一年（公元 1841 年），该遗址应为当时洪水灾难破坏后形成。该遗址的发掘真实反映了当时洪水灾难破坏的严重以及洪水过后惨淡的景象，这为研究开封清代城市历史提供了珍贵的资料。



晖达新世界第 2 处建筑遗址

### 3、杏花营清代建筑遗址

2008 年 3 月，为配合开封永煤空分集团厂房建设，开封市文物工作队在三大街西、周天路南的杏花营发现了古文化遗存，并随即进行了试掘，试掘面积 200 平方米。遗存距地表深 1.1 米，原始地貌比现地貌高 2 米左右，由于村民取土成现地貌。遗存上层主要为淤沙层，淤沙下为一层厚 10 余

厘米的黏土层，黏土层下为一建筑遗存。建筑遗存为一座面阔三间、坐北朝南的房屋，墙基用残砖垒砌，墙体为泥筑，顶为草顶，梁架结构陷落于房屋内。屋内中间为正室，靠北墙放置有方桌、椅子；西间为卧室，放置有木床；东间为厨房，有灶台及厨具、家具等，出土生活遗物非常丰富，除家具桌、椅、床外，还有木尺、剪子，农具有铲子、耨头、犁片等；厨具有铁锅、盆、碗、勺、肉钩、柳削匾筐、锡壶等，匾筐里还残存有面粉。从遗物出土位置及摆设发现，屋主应该是在洪水突然来袭的情况下，仓促离家，所以很多生活用具未来得及带走。从房屋倾圮的残迹分析，房屋向东南倾倒，应该是受从北来的洪水冲击及浸泡致倒塌。推测受灾时间应为道光二十一年(1842年)，黄河在张湾决口，大水围开封城，城周村落受灾严重。

#### 4、泰山庙祠（台子庙）遗址

泰山庙祠碑文中又称台子庙，该遗址是在 2007 年走访汴河堤村过程中发现的，走访当地群众过程中得知郑开大道北侧 200 米左右，有一座古寺庙遗址，古寺庙内前些年深翻地时，曾出土过很多石碑。这些石碑现在大多已经被毁或下落不明，但他知道还有三块现存在不同的村民家中。后来调查队找到了 3 通石碑下落并成功释读出来，3 通石碑均与寺庙重建相关，其中 1 通年代为乾隆 28 年（1763 年），上面镌刻的全是捐资建庙人的名字；另外 2 通均为嘉庆 22 年

(1817年)碑，两通石碑为同时期树立，目的一样，所以二者体量类似，外形也基本一致，石碑平面均呈长方形，长 2.03 米，宽 0.69 米，厚 0.17 米。两通石碑保存基本完整，碑文也较为清晰。

其中一通碑文中记录有庙址与汴河堤的相对位置，为调查队寻找运河故道提供了重要的依据。其中 1 通碑文摘录如下：

“重修台子庙第一碑记

大梁城迤西三十余里高坡之坤隅汴堤之良方旧有泰山庙祠一座吾不知其自何时而肇建也前日之起而修葺者已屡屡不一矣迄今岁月久远栋宇之□圯□□□□□

感戴之意况里中父老坐视岂无滋叹之心故首事诸人共聚而谋曰吾辈荷神之福历代久远□□□□□□於是量力拾柴鳩工庀材复藉四方之有为者集腋成裘共襄是举不日告成□夫

三仙之为神也吾不敢妄置一辞自前古以来代代皆有灵验盖其好生之德与天地而□□其庇佑之恩与乾坤而无□□

诞降不□司夭寿之权婴光胥赖彼夫大河南北左右居民□为蒙其福佑而□士□□□□□□□□□才□□□以□

小技有干神明之尊大因诸友之来请持赘数语以为之记

祥符县童郎林书 沐手拜撰

祥符县童李光荣 沐手书丹

嘉庆贰拾贰年岁次丁丑□中浣吉日（公元 1817 年）”

石碑的发现不仅证明了汴河故道的位置，还指明了寺庙的信息，在随后的调查过程中调查队找到了寺庙遗址的位置并对其范围进行了卡探。遗址南北长约 150 米，东西宽约 50 米。



嘉庆二十二年重修台子庙第一碑记

## 5、黄家寨古代村落遗址

2017年6月中旬在配合河南自贸区开封片区进行的考古勘探过程中发现该遗址，遗址文化层最浅处距地表深约 4.6

米，上部分别叠压有表土层及淤积沙层。勘探过程中于文化层内提取有砖瓦碎片及木构件残片，根据文化层埋藏深度和地层叠压情况，初步推测该遗址为明代以后水患灾害下形成的聚落遗址。由于村庄内用地情况复杂，很多区域无法进行勘探，因此该遗址范围及面积暂无法进行判断。

## 6、横堤铺古窑址

横堤铺古窑址位于开封市西区横堤铺村东侧约 100 米处，2012 年开封市宋城文物保护服务中心在配合楼盘建设进行的考古勘探过程中发现 2 处古窑址。经发掘后认为该窑址为清代晚期烧制陶盆所用，2 处窑址保存较为完好，平面呈圆形，形制结构十分独特，具有较高的文物价值。

### （三）古墓葬

#### 1、刘昌墓

刘昌墓位于开封市金明区西郊乡刘坟村东部。1978 年文物普查时首次发现，当时的文物资料曾记录有“刘坟村东，有石像生石人、石马、石望柱等，整齐排列，石像生大半已淤埋于地下。”根据这一发现，结合地方史料记载，推测该处应为刘昌墓，石像生为刘昌墓前神道两侧的石刻。2007—2008 年度，在隋唐大运河开封段文物调查勘探中又对刘昌墓进行了调查和初步文物钻探工作，鉴于该墓的重要性，开封市政府于 2008 年初以“开封刘昌墓”为名将其公布为第五批开封市文物保护单位。2010 年 4—7 月，为配合

开封市市政建设，开封市文物工作队对刘昌墓进行了再次文物勘探和神道部分区域的抢救性考古发掘工作。2016年再次对刘昌墓进行发掘，发现清代晚期遗迹。

通过勘探可知整座墓园平面呈长方形，方向 $10^{\circ}$ ，基本上呈南北方向，由南向北依次为神道（包括神道两侧的石望柱、石象生等）、东西向小河及其上位于中轴线位置的桥梁、墓穴，以及位于墓穴东南侧的建筑基址。发掘清理出神道一段以及位于神道北侧并与其相连的桥基一座。神道宽10.55米，是典型的路土堆积。桥基位于发掘区的北部，开口④层下。桥基残损严重，桥墩残高0.2—0.3米，桥孔内存有铺地砖。整座桥基平面呈束腰的喇叭形，为南北跨度的单孔石桥，南北通长7.5米，东西通宽9.25米，单孔南北宽3米。桥墩以砖砌为主，基础部分有较多的废弃石磨盘和青石块，桥孔内地面铺碎砖和少量的碎磨盘和石块。桥墩南北两侧各有宽1米左右的夯土墙与桥墩相偎，桥墩东西两端均呈喇叭形向外伸展。神道两侧发现两两对立的石像生两组：一组为文官和武官石像生，一组为两尊石马。刘昌是开封地区明末清初的名人，官居从一品的少傅兼太子太傅。刘昌墓亦是开封地区清代早期少有的大型古墓葬，墓园布局保存基本完整，完全符合当时礼制规定，文献记载清晰，对研究清代早期埋葬礼制、墓园形制和丧葬风俗等均具有重要的文物价值和史料参考价值。



刘昌墓神道发掘部分



刘昌墓石马





刘昌墓武官石像生

## 2、黑岗口水库（野场）墓群

在配合黑岗口水库建设过程中，开封市文物工作队在城乡一体化示范区野场村黑岗口水库施工区域内抢救性清理了一处古墓群。清理后发现，该处古墓群为一清代康熙到嘉靖年间的王姓家族墓地。墓地共发现了八座墓葬，排列有序，墓向一致，形制基本形同，随葬品组合也基本一致，所不同的只是墓葬规格大小略有差异。这八座墓葬均为土坑墓，但如果按合葬数量分类，可以划分为三棺葬、双棺葬、单棺葬三种形制。其随葬品的基本组合为罐和镇墓瓦。本处家族墓地中的主墓为康熙年间的王广生墓。该墓为一土坑墓，三棺葬，头向 335°，墓底距地表近 5 米，墓长 2.1 米，宽 1.8 米。出土有瓷罐、镇墓瓦、钱币、串饰、戒指、簪子等，其中最重要的一件随葬品为一盒墓志。墓志为青石质，方形，由墓志盖和墓志组成。墓志上清楚地镌刻着墓主人一生简单的生平事迹，关键的是该墓确切的纪年为我们研究开封地区同时期墓葬习俗树立了一个标尺，具有重要的历史价值和标本价值。

## 3、东汇名城清代墓群

东汇名城住宅建设工程征地位于开封市金明区杏花营农场，西网村南 200 米的郑开大道南侧，东至十四大街，西至十七大街，南至规划的晋安西路。2011 年 11 月至 2012 年

5月，开封市宋城文物保护服务中心先后2次在该项目区进行考古钻探，钻探过程中发现该墓地。钻探过程中于项目工程征地范围内共发现古墓葬23座，古灰坑6个，古代灰沟2条，古代道路3条，古窑址1座。

根据上述遗存地层堆积情况及墓葬中出土遗物时代特征分析，墓葬年代应为清晚期——民国时期，23座墓葬中14座为迁葬墓，墓葬形制多为竖穴土坑墓，个别为砖券墓，部分土坑墓开口附近出土有朽烂的柏树。

以保存相对较好的M1、M2、M3、M4、M5为例，墓葬埋藏地层及墓葬形制如下：

M1位于一期探区的中部偏西，西距围墙271米，南距围墙79米。

2011年12月28日开始清理M1墓，至2011年12月29日清理结束。平面呈长方形，砖室墓，墓向100度，南北长2.96米，东西宽1.52米，墓高1.38米，开口①层下，保存较完整，水位较高至墓顶。M1券砖方法为一附一券，上附一层厚0.02米白灰墓墙厚0.28米，平砖错缝平砌，墓室内下有铺地砖，有木棺、人骨架、随葬器物，由于水浸、木棺、人骨架腐朽严重且散乱。墓内出土器物4件，噎食罐、帽顶珠、装饰品、铜钱6枚（已无法辨清年号）。根据出土器物分析，该墓为清代中晚期—低品级官员墓葬。

M2：位于二期工程东北部的沙丘下，东距东围墙193米，

北距北围墙 29 米，呈西北东南向，开口距地表深 5.50 米，长约 3 米，宽约 1.50 米，墓深约 1.30 米，木棺已腐蚀，墓北侧有一古柏，由于洪水淤积现只见树的顶部，依据地层堆积初步分析为明代墓葬。由于当地居民取沙发现，现在已全部被破坏，成一个较大的水坑，坑边丢有部分腐蚀的棺木板，并有部分残骨。

M3：位于 M2 的东南侧约 2 米处，墓葬基本与 M2 相同，和 M2 为同一家族墓葬，也已经被取沙时发现破坏。

M4：位于 M3 西侧的 2 米处，与 M2、M3 为同一家族墓葬。墓葬结构与 M2、M3 相同，也同样被取沙时发现被全部破坏。

M5：位于 M2 西 5 米向南 5 米处，开口距地表 5.50 米，长约 2.80 米，宽约 1.40 米，墓深约 1.50 米，木棺已全部腐蚀成泥状，初步分析为明代墓葬，和 M2、M3、M4 为同一家族墓葬。墓葬的东北、东南、西南角各有一棵古柏树，只能见树梢。

除墓葬外，该项目区其余遗存年代应为近现代。



M1 墓室内近景



M1 出土部分遗物

#### 4、河南大学民生学院墓群

2010年11月25日-12月6日，开封市文物工作队对河南大学新校区北、北环南部的河南大学民生学院基建地进行

考古发掘。本次发掘共清理墓葬九座、窑址一座。其中九座墓葬均为竖穴土坑墓，除 M14 和 M17 为单棺、M15 为一棺一穴外，其余均为双棺，开口层位均遭破坏。

M2，双棺，墓向 30°，在墓口下、棺痕上发现有两块带符瓦。因棺内积水，骨架紊乱，葬式不明。东棺随葬有钱币 3 枚、瓷罐 1 件，其中一枚铜钱钱文为“乾隆通宝”；西棺随葬有钱币 4 枚、瓷罐 1 件。

M3，双棺，墓向 30°，在墓口下、棺痕上发现有两块带符瓦。东棺骨架朽蚀严重，头部向东部扭曲，随葬有瓷罐 1 件、铜钱 1 枚，钱文为“嘉庆通宝”；西棺，未见骨架，随葬有瓷罐 1 件。

M12，双棺，墓向 28°。东棺，骨架散乱，头部紧贴东棺板，未见随葬品；西棺，棺板倒塌，从两侧向中间挤压，水份较大，填土已成粘泥状，骨架一具，仰身直肢，无随葬品。

M4，双棺，墓向 350°，在墓口下、棺痕上发现有两块带符瓦。东棺，骨架一具，仰身直肢，随葬有钱币 5 枚、瓷罐 1 件、铜饰 1 件，其中钱文清晰的有“光绪通宝”1 枚、“乾隆通宝”1 枚；西棺，骨架一具，仰身曲肢，随葬有瓷罐 1 件、钱币 8 枚、银锭 1 枚、金簪 1 件、银簪 1 件、银戒指 2 件，钱文清晰的有“道光通宝”1 枚。

M8，双棺，墓向 55°，双棺下铺垫有一层蓝砖。东棺，

骨架一具，随葬有钱币 4 枚、瓷罐 1 件、银锭 1 枚、噙口钱 1 枚（钱文“西方正路”）、钮扣 1 个、饰品 1 件；西棺，被扰，仅见散乱的腿骨，随葬有钱币 4 枚，其中一枚钱文为“嘉庆通宝”，其余钱文不清。

M7，双棺，墓向 349°，西部被扰。东棺，骨架一具，仰身直肢，但头骨已移至胸部，推测是棺内灌水所致，随葬有钱币 4 枚、瓷罐 1 件、铜饰 2 件；西棺，骨架一具，仰身曲肢，棺内水份大，棺板向内挤压变形，随葬有钱币 8 枚、银戒指 2 枚。

M14，单棺，墓向 8°。骨架一具，未见随葬品。

M15，一棺一穴，墓向 357°。东侧不见葬具，仅有一堆骨骼，包括头骨、腿骨等，骨骼粗壮，也未见随葬品；西侧有棺木，骨架一具，朽蚀严重，部分已成粉末状，骨架有漂移现象，头骨南移，推测为棺内进水所致，随葬有钱币 6 枚、戒指 2 枚、吊坠 1 件、扣 1 件、瓷罐 1 件、耳坠 1 对。

M17，单棺，墓向 25°。骨架一具，保存较好，骨骼粗壮，俯身直肢，随葬“乾隆通宝”钱币 1 枚。

由于开口层位多遭破坏，根据随葬品、以铜钱为主推测 M2、M3、M4、M8、M17 应为清中后期墓葬，其余的年代尚不能确定，但根据其墓葬形制、随葬品推测也应均为清代墓葬。本次发掘的窑址一座，编号为 2010KJHDMT08Y3，由于取土严重，窑址遭破坏严重，仅残存窑底烧结面、出灰坑及部分窑

前工作面等，其中窑底烧结面呈近圆形，南北长约 1.94 米、东西宽约 1.54 米。另外窑前工作面东北有一道东西向铺砖，其性质和用途不明，初步推测为晚期打破窑址的房基。

本次发掘以清代墓葬为主，纵观发掘的九座墓葬，大部分为合葬墓，随葬品以铜钱、瓷罐、带符瓦最为常见，为研究该地区清代的葬风葬俗提供了一定的资料。

#### 5、晖达新世界（演武庄）墓群

2012 年 5 月，在演武庄晖达新世界改造项目地块发现并清理了古墓葬 6 座。6 座墓均为竖穴土坑墓，开口于②层下，部分墓葬仍残留有人骨和若干棺木。出土有镇墓瓦、瓷罐、铜钱、银簪、银耳环等随葬品。通过出土的铜钱以及墓葬形制、埋藏深度等推测墓葬年代在清代中晚期。

#### 6、慧方公司（演武庄西地）清代墓葬

2012 年 10 月，在配合建设单位进行文物勘探的过程中，市文物工作队在西郊乡演武庄西地发现墓葬一座，并进行了发掘和清理。经清理可知，该墓为一竖穴土坑墓，墓向 32°，墓顶距地表 1.5 米，内有一木棺，宽 0.36—0.65 米，长 2.17 米，高 0.46—0.75 米，板厚 0.09 米。由于该墓地势低洼，棺内骨架已被水冲散，较为凌乱，仅在骨架头部发现一黄釉噎食罐。据墓葬形制和埋藏深度推断，该墓年代约在清代晚期。

#### （四）其他重要遗物



### 明儒官述泉张公配孺人贾氏朱氏王氏合葬墓志铭

2013年7月，开封市文物工作队在开封市西区毛寨村东北隅配合汴西湖挖掘过程中，采集到一合明代墓志，志石与志盖以青石雕成，正面四周均阴刻有回纹。志盖长约63厘米，宽约62厘米，厚6厘米，上面阴刻篆书“明儒官述泉张公配孺人贾氏朱氏王氏合葬墓志铭”二十一字，字迹清晰，苍劲有力。志石长约63厘米，宽约62厘米，厚约6厘米，已断裂为三块。志文阴刻楷书三十二列，1360字，字体工整俊秀。墓志记述了墓主人张公述泉的生卒谱系及与周王府的姻亲关系，对科举取士的追求与建醮礼神的喜好等，这些材料与墓志中涉及到的人物、地名为研究明代历史及开封地方史提供了重要佐证。

### 明周藩内乡王府镇国将军夫人候氏合葬墓志铭

2012年5月，为配合东京大桥建设，开封市文物工作队在肖楼村附近抢救性发掘墓葬一座。墓室内有明周藩内乡王府镇国将军夫人候氏合葬墓志一合。有志盖、志石各一方，均保存完好。志盖高66.5、宽65厘米，周边有宽4.5厘米的边框，上下边框内均刻双龙戏珠及云纹、左右边框内则为单龙戏珠及云纹，盖中间阳文篆书5行共20字，“明周藩内乡王府镇国将军夫人候氏合葬墓志铭”。志石高66、宽64厘米，四周有宽4.7厘米的边框，框内纹饰与志盖相同，即上下框内均刻双龙戏珠及云纹、左右边框内则为单龙戏珠

及云纹；志文楷书，竖 30 行，满行 32 字，共计 896 字。该墓志志文不仅介绍了将军及夫人的生平事迹，更是追溯了将军的祖先、详列了其子孙后代，旨在“俾后之人有所考，而益以知夫人、将军之庆也”。该墓志不仅验证了明宗室封爵、命名、世系等相关文献记载，填充了内乡王府的部分世系，同时还为开封地方志的研究补充了资料，对补史证史有一定的作用及价值。

#### （五）新发现的文物埋藏区

枣林村：据文献记载，明代周宪王墓应在枣林村附近。周宪王名有墩，定王嫡一子，字诚斋，号全阳子、全阳道人、全阳翁、兰雪轩、老狂生、锦窠道人、梁园客等。洪熙元年（1425 年）袭封，正统四年（1439 年）薨。《大明一统志》载：“周宪王墓在府城南四十五里朱仙镇。”万历本《开封府志》藩封条记载：“周宪王，正统四年薨，葬祥府城南之枣林庄。”陵墓条也云：“宪王墓在府城西南枣林庄。”由于自然破坏等原因，地表无任何遗物，亦不见其相关遗迹。根据史料记载，周宪王死后“妃巩氏以死殉，夫人施氏、欧氏、陈氏、张氏、韩氏、李氏皆殉死。诏谥妃贞烈，六夫人贞顺”并“附葬宪园”。2014 年，枣林村南地发现两个盗洞，此地为朱氏先人墓地。被盗的两座砖室墓为明末、清中早期一般性富裕人家之墓葬，这类墓葬在开封周围较多，对开封清代墓葬研究有一定的价值。其中一墓的石碑为清乾隆三十四年所立，碑文记载朱氏

世代耕读。

此次调查中，村民告知村内有通往中牟西南向的官道（南北约长 70 里）。现今的枣林小学内原是寺庙分布区，其中最大的寺院为清龙寺，庙有五福庙等。

八店村：原是历史名镇八角镇，唐宋时期已成重镇。《资治通鉴·唐纪七十二》记载：“（光启元年冬十月癸丑），秦宗权败朱全忠于八角。”《宋史》载：“靖康元年春正月丁卯朔……丁未，贬少保淮南节度使梁师成为彰化军节度副使，行及八角镇，赐死。”《祥符县志·乾隆四年本·卷六》载：“金天德二年，开封府置立统军司。开封县镇一，曰延嘉；祥符县镇三，曰陈桥、曰八角、曰郭桥，各屯重兵。”明嘉靖时已改名为八角店。明成化十四年（公元 1478 年）自八角河口至南顿（今项城县城西 6 公里）疏浚河道。八角店也是开封通中牟的黄河渡口。往日镇内商业发达，庙宇甚多，后经历代兵燹水患，清代沦为一般乡村。此次调查中，村民告知村内原有老寨墙，每面寨墙长约 1 里（即 500 米），且各有一个寨门。南部寨墙部分仍残存于地表，东西寨墙仅有部分墙基。残留的南寨墙为浅黄色夯土，几处现代房屋叠压在其上，保留最长的一段残长约 15 米，残高约 1.3—2.8 米，宽约 3 米。有“石府坟 72 眼井，八店 72 座庙”的说法，村内曾庙宇林立。大庙有天爷庙、火神庙、白火寺、圣人庙、祖师庙、三官庙、老奶庙，南北门外有两个关帝庙。八店还

修有官道，乾隆游河南时曾在这里留宿。寨墙西北角外有一古槐，粗三米多，中空。古槐的年代应早于寨墙，寨墙因古槐而拐折。古槐西有规格较高的琉璃井，现仍在地下。村南有一卧碑，题为“汴城迤西八角店净村街东头路北修三教堂碑铭”，下署“大明嘉靖岁次戊子孟冬十月吉日建立，祥符县后学刘一山撰并书。”



八店村现残存的西寨墙



八店村的古槐

寺圪垯村：经访问村民得知村内有大型寺院，且与相国寺有关。村中有已倒塌的房屋，房屋使用原来寺庙建筑的梁架。村南、村北地地下 3、4 米深处发现有大量树木、砖、石臼、铁锅等。村内残留有两通石碑，一通已残损，一通部分字迹仍较清晰，题为《观音殿碑记》，年代为清嘉庆时期，残存碑文记有“殊胜即今汲城西越二十里许寺”。现今的寺圪垯村距市区大约二十里远，碑文证实了该村寺院的存在。



寺圪塔村地下 3-4 米深出土的石臼



寺圪塔村发现的石碑

大胖村：在运粮河东岸。相传清初此地曾驻兵，安过大营，名大营铺，清朝末年演化为大胖。乾隆四年《祥符县志·卷二·地理志·疆域》“……出县大梁门，曰正门口，曰横堤，曰大营，为县之向西驿道。”《卷二·山川》“大营堆，在县西八角堡”。《卷六·兵卫》“墩台凡十八座，……曰大营铺，……每一处守兵四名。”《汴京遗迹志·卷九·陵墓》“丹阳伯墓在城西八角堡大营铺南，宋丹阳伯葛景先葬于此。”访问村民得知村内有通往郑州的官道，官道旁之前还存有马圈等设施。村内原出有石碑，现已不见。

潘堂村：经走访可知，村内东地有较大的庙宇（现为猪场），出有石碑，碑文题名“潘家堂菩萨醮碑记”，碑文主要是歌功颂德，时代为清乾隆时期，现存于村西 2014 年建的龙王庙中。村南也有较大的庙宇。潘堂北地有马家沟和大堤，现已断流。



潘堂村发现的石碑

门八府村：又名回河寺。清康熙二十年(公元 1681 年)，筑陈留南岸回河寺月堤一道。《行水金鉴》卷五六：“陈留县沿河大堤，第一段自祥符堤界起，至小寺后，长九百二十



丈。”经访问群众，今开封县门八府村东北大堤根原有小寺庙。门八府村清初称小寺。

良坟：走访村民知村东北有小梁王墓（但历史上有无小梁王仍存有争议，且地表无任何痕迹）。村内有通往中牟黄店镇的官道。



良坟村官道上叠压的现代道路

赵坟：走访村民知赵匡胤女儿体弱多病葬于此。现其村北地仍有高岗即传说中的赵坟所在地，村内原有守莹人。高岗周围均被取土卖沙破坏，但村民坚决不动高岗，高岗周围分布有许多近现代坟墓。



赵坟村北的高岗



赵坟村北的高岗



赵坟村北的高岗

王府寨村：村名之由来有两说。一说据《宋史》记载，宋徽宗赵佶赐权臣王黼宅第即在此村，后宅第为兵燹水患被毁，明初时其宅第旧址处成村。一说为明代村民王浦向周王府公子赠斗鹌，王府公子为其置地建宅，名王浦寨，后讹为王府寨。两说皆有所据，可能先为王黼宅，后为王浦寨。调查走访时，王府寨村村民已整体搬迁，原村落已征收过土地，亟待进行文物勘探等工作。据村民回忆该村地下有古井，古井内有石碑。村内有五、六座庙宇，有观音庙、龙王庙等。

和尚庄：经走访，村内地下仍散落有石碑，村北地原有大型寺院。



和尚庄村北地

申寨：村南地有官道，村民能指出其具体位置，现地表仍为一条土路，宽 2.4 米左右。据说此官道便是光绪二十七年慈禧太后与光绪帝自西安回京所经过的那条。村西地原有老奶奶庙，现已不存；东地有关爷庙，被毁后现在原址重建。据村民告知村西打井至 5-6 米深时，两处出有砖和椽子。

除王府寨外，喜台、野场部分区域仅征收过土地尚未开发，这些有历史记载并且在以往工作中发现有遗存的区域也亟需文物勘探工作的开展。

结语：

- 遗址主要沿古河道分布，开封城乡一体化示范区古河道较多，汴河及其支流的运粮河、惠济河的支流马家河等沿线均有古村落及水利设施等分布。运粮河、马家河沿线是重

要的文物埋藏区，需在以后的工作中加大文物保护力度。

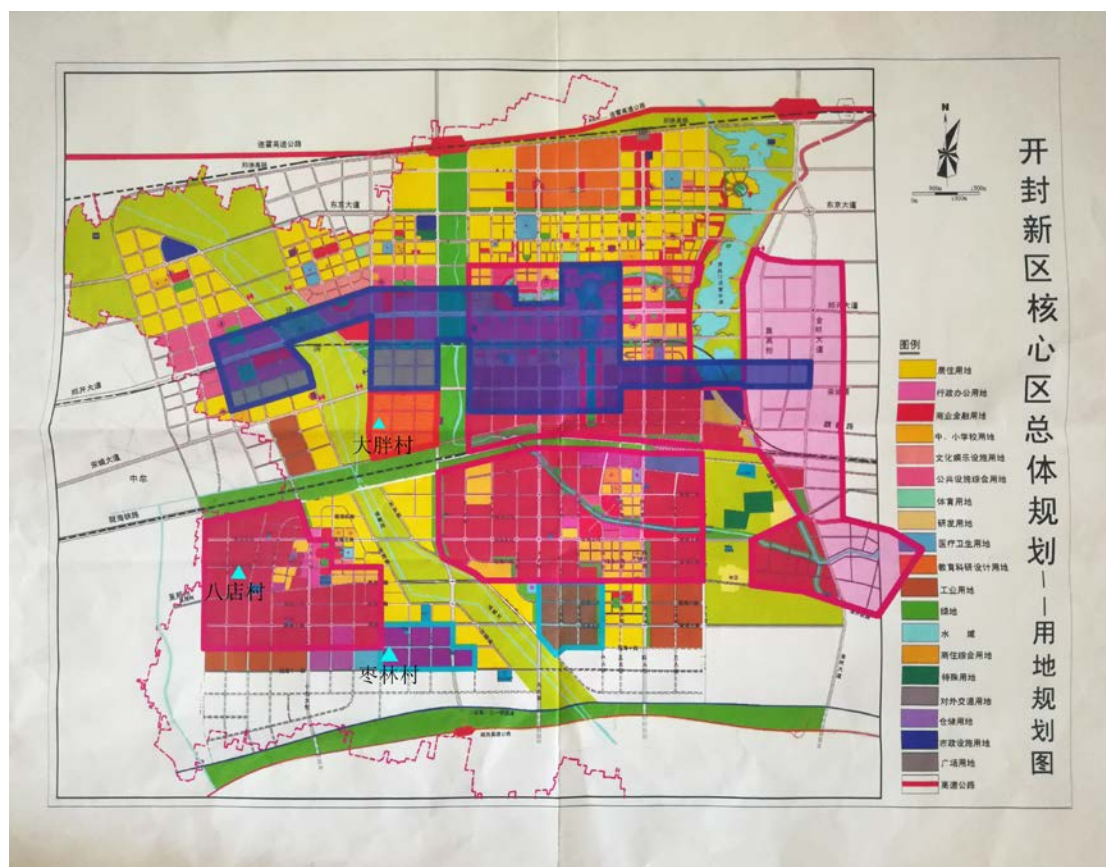
- 在调查中发现，开封城乡一体化示范区靠近黄河，历史上频受水患侵扰，因此现代村落下多叠压有古村落。为躲避水患，个别古村落为寻求高地曾进行过整体搬迁，古今村落有一定位移，但离原址不远。如后王村曾进行过两次整体搬迁，申寨的古村落在今邢堂北地。

- 许多古村落庙宇林立，以求风调雨顺。古庙宇原址上一般不会再建民居，而建学校和新的庙宇。现代村落中的寺庙应是以后考古工作的关键点。庙宇中的石碑一般蕴含着丰富的史料价值，石碑多数还散落在自然村落地下（村民多能指出具体方位），少数分散在村民家中。调查中潘堂村、寺圪垯村均发现有石碑。

- 文献记载清代开封西郊修有官道，调查中大胖村村民指出村中有通往中牟的官道，申寨、八店、良坟村亦有官道。结合新郑门遗址已发掘的清代道路遗存，并通过观测卫星地图，推测已发掘的清代道路与调查获知的道路遗存可能为同一条通往郑州（郑县）的御道。道路遗存及沿线的设施是之后开展勘探发掘工作的重点。

根据开封市人民政府《关于印发中国（河南）自由贸易试验区开封片区扩大企业投资项目承诺制实施范围工作方案的通知》汴政发[2018]31号文件，中国（河南）自由贸易试验区开封片区及国际物流港扩展区和城乡一体化示范区

的汴西产业集聚区及扩展区的大部分区域原则上适用企业投资项目承诺制。文献记载明代周宪王墓及寝园分布在枣林村附近，因此陇海七路以南、运粮河以西属重要文物埋藏区，该区域内不适用企业投资项目承诺制。运粮河东岸的大胖村因文献记载清代设有大营及御道，不适合推广企业投资项目承诺制。八店村（八角镇）为唐宋至明的重镇，地表仍残留有寨墙和古槐，亟需开展文物保护工作。



枣林村、大胖村、八店村位置示意图

此次调查时间为一个月，实际地面踏查时间仅半个月。虽然走访得到了非常重要的线索发现了新的地下遗存，但受客观条件限制，调查的信息只能与文献相印证而未能与考古勘探相结合。开封地下遗存埋藏深，仅进行文

物调查必定会误判及遗漏部分遗存。加之开封城乡一体化示范区地下以清代遗存为主，清代遗存在黄河淤沙的保护下多丰富完好，但也最容易在城市建设中遭到破坏。因此，希望开封市城乡一体化示范区管委会在以后的工作中加强区域内的文物保护主体责任，尽量减少基本建设对地下文物的破坏。